


Un peu de force, un bon positionnement et le tour est joué dans les voies verticales mais faciles du rocher de Génos.



Aure

Louron

Neste Baronnie

Lortet

16 voies

4b

7a

Ouest
(Nord-ouest)

Oui



Non



Non




Non



12



60 mètres



◆ Lortet, une belle escalade verticale à trous et réglettes. Ici, un vieux briscard dans le 5c/6a d'Ozone.

Lortet est le site idéal pour les grimpeurs évoluant dans un niveau autour de 6a. Le site d'escalade offre un potentiel intéressant avec 16 voies de qualité sur un calcaire blanc à trous. Surplombant le petit village de Lortet et la Neste d'Aure, ce secteur permet de par son orientation, de grimper une bonne partie de la journée et en particulier pendant les périodes de fortes chaleurs.

ACCÈS

Depuis la Barthe de Neste, suivre la D929 sur 4 km en direction d'Arreau puis tourner à gauche en direction de Lortet (panneau falaise d'escalade).

Traverser le village puis le pont métallique vert qui enjambe la Neste direction Bazus Neste. Se garer 50 m plus loin sur la gauche au niveau des grottes grillagées.

Remonter la route sur 10 m et emprunter le sentier raide qui part de suite sur votre gauche au dessus de la route (8 min).

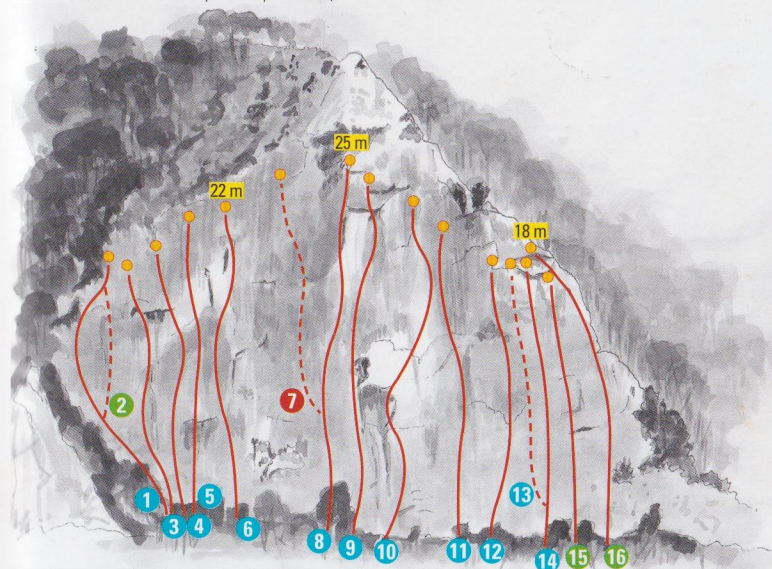


L'essentiel des voies évolue dans un niveau « confirmé » compris entre 5c et 6b.

Le rocher propose une escalade intéressante sur un calcaire blanc à trous assez riche en préhensions. Le profil assez vertical ainsi que le type de préhensions rencontrées, favorisent une escalade relativement athlétique pour ce niveau de cotation.

L'orientation quasi nord-ouest ainsi que son exposition aux vents dominants en entrée de vallée, font de ce secteur un site idéal pour les journées chaudes au moins jusqu'en début d'après midi.

A éviter les journées froides d'hiver (au moins le matin) et les journées humides de mi-saisons (ou lendemains de périodes pluvieuses).



1	News	5b
2	Der des ders	5b
3	Nictalopus airlines	6a
4	Jour de fête	6a/b
5	Les broustes de la brouche	6a/b
6	Celui qui a mal tourné	6a ↕ 22 m
7	Scène de panique tranquille	7a
8	Fissure	5c ↕ 25 m
9	La vodka de la défonce	6b
10	N.C.	??
11	Trouble fête	6a/b
12	Passage à tabac	6b
13	Ragtime	6b
14	Ozone	5c/6a
15	Assez zoné	5a
16	Zorbec le gras	4b



Sur les falaises, entre passionnés de grimpe, pas besoin de se connaître pour discuter et échanger des bons plans.



↑ **Grand duc d'Europe.** *Bubo bubo*. Son cri porte à plus d'un kilomètre, mais l'aigle de la nuit se fait discret en journée. Un plumage aux couleurs du rocher, il passe souvent inaperçu. Il est particulièrement sensible au dérangement. 13 couples sont comptabilisés dans le département. C'est le seul prédateur connu du Faucon pèlerin. Ces deux espèces peuvent être en concurrence sur une même falaise.

↓ **Faucon pèlerin.** *Falco peregrinus*. Non ce n'est pas une pierre qui tombe du ciel, c'est un Faucon pèlerin qui fait un vol en piqué pour attraper un oiseau en vol... A 300 km/heure, l'impact sera tel que l'oiseau a peu de chance de s'en tirer...

Nicheur des falaises, il se manifestera par une défense territoriale bruyante. Il est sensible au dérangement en période de reproduction. En Midi-Pyrénées, les effectifs sont d'environ 300 couples.




Au-dessus du village construit sur la Neste, de nombreuses falaises percées de grottes affleurent. Quelques-unes recelaient des trésors cachés (os ou bois de cerf gravés) découverts en 1873. Ces parois calcaires sont propices aux rapaces rupestres.

→ **Kernérie des rochers.** *Kernera saxatilis*. La Kernérie des rochers est caractéristique des fissures et vides des rochers calcaires. Cette discrète petite plante a des fleurs blanches qui, après floraison, forment des fruits ronds surmontés d'une petite « queue » (le style).



↓ **Marguerite en corymbe.** *Tanacetum corymbosum*. La Marguerite en corymbe est la « cousine » de celle des prairies. Elle aime les milieux chauds et secs d'où sa présence sur les rochers, poussant sur des vives où se trouve un peu de sol. Sa fleur ressemble beaucoup à la Marguerite commune, mais les feuilles sont différentes : pour celle que vous avez peut-être sous les yeux, elle a des feuilles divisées et dentées.



Grézian

23 voies

4b

7a

La falaise de Balugue se situe au cœur de la vallée d'Aure. D'accès aisé, ce site d'une vingtaine de voies orientées nord-ouest, vous permettra de pouvoir grimper aux périodes les plus chaudes de l'année.



Nord-ouest



Oui



Non



Non



Oui avec précautions



12



70 mètres


ACCÈS

Depuis Arreau, poursuivre la route sur la D19 en direction de Saint-Lary sur 800 m environ, puis tourner à gauche afin de franchir la Neste d'Aure. Au rond point suivant, prendre à droite (D19) en direction de Grézian, rouler environ 1 km avant de prendre à gauche une route qui monte vers le village de Gouaux (D115). Après 300 m, se garer sur la droite au niveau d'un pylône électrique, en prenant soin de ne pas gêner la circulation.

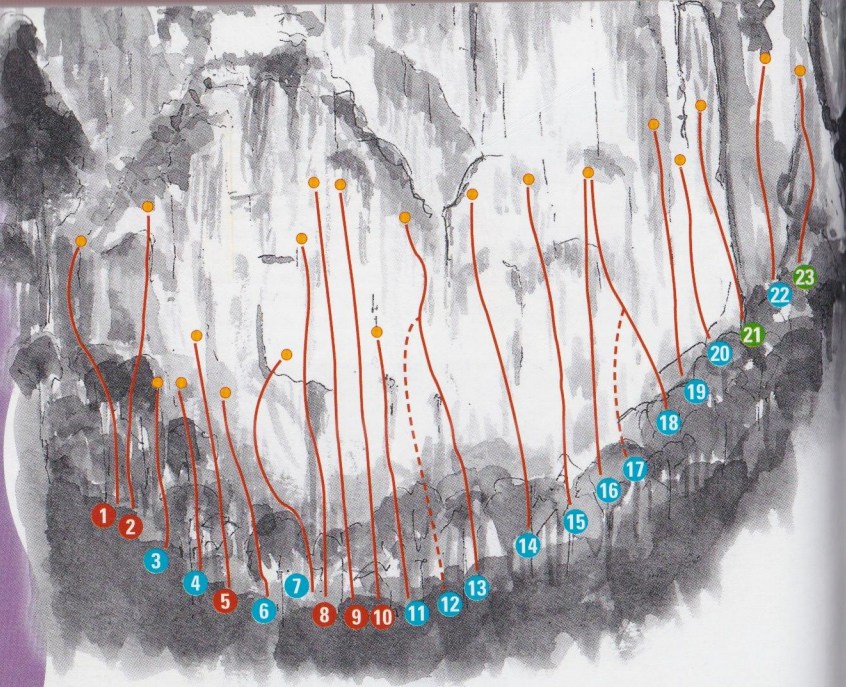
La falaise est alors visible en contre-haut de la route. Emprunter un petit sentier au milieu d'une forêt de buis pendant 5 min environ (attention pierrier parfois glissant).




On trouve une vingtaine de voies entre 4 et 7c avec une majorité de voies entre 5c et 6b. Le rocher est un calcaire schisteux présentant une escalade relativement intéressante sur des volumes assez marqués formant dièdres et éperons. Les préhensions rencontrées sont le plus souvent des réglettes franches au grain particulièrement abrasif. Certaines lignes sont assez proches les unes des autres, d'autres présentent des connexions ou des départs différents, mais un rééquipement récent a clarifié la localisation des voies par la mise en place d'ancrages de couleurs différentes.



◆ Ne vous laissez pas impressionner par la verticalité du rocher de Grézian.



- | | | |
|----|-----------------------|--------|
| 1 | Bloc'n roll | 6c+/7a |
| 2 | N.C. | 7a |
| 3 | Angoisse nocturne | 6b |
| 4 | Mon beau sabin | 6b |
| 5 | Le mystère des actes | 7c |
| 6 | Brise de fente | 6a/b |
| 7 | Dalila plus belle | 6a |
| 8 | N.C. | ?? |
| 9 | Pyjama blues | 7c |
| 10 | Envoyez la purée | 7a/b |
| 11 | Fée ce qu'il te plaît | 6a |
| 12 | La classique | 5c |
| 13 | Todo recto | 5+ |
| 14 | Suivez l'herbe | 5c |
| 15 | Gérald tribune | 6b |
| 16 | Carotte sauvage | 6a/b |
| 17 | N.C. | 5c |
| 18 | Sur le plat | 6a/b |
| 19 | Ludique | 5b |
| 20 | Sans toit Nimois | 5c |
| 21 | Sans nom | 4c |
| 22 | Chêne au relais | 5c/6a |
| 23 | Pas un clou | 4c |




◆ Bien s'équiper pour prendre des photos en toute sécurité !

falaises
côté nature

En vous garant, vous n'imaginerez pas que dans la forêt se cache une falaise.

Ombragé, c'est un site idéal pour les chaudes journées d'été, exposé ouest et nord-ouest, c'est un site relativement frais le matin. De gros éboulis recouverts de mousses permettent de s'échauffer avant d'arriver au pied des voies...



◆ **Molosse de Cestoni.** *Tadarida teniotis*. Le Molosse de Cestoni est l'unique représentant du genre *Tadarida*, cette chauve-souris est nettement méridionale. Il se distingue par une tête massive avec de grandes oreilles, un museau trapu et un pelage gris. Cette espèce est fortement adaptée aux habitats rupestres, elle possède de longs poils tactiles ainsi que des pelotes rugueuses sur les pieds pour une meilleure accroche et une courte queue tactile fort utile quand le Molosse se déplace à reculons dans les fissures. Elle forme des colonies souvent de plus d'une dizaine d'individus qui gîtent habituellement dans les fissures étroites comme derrière les écailles des parois verticales. Elle peut chasser jusqu'à plus de 2000 mètres d'altitude à la recherche de « nuages » d'insectes. Elle se repère dans la nuit par les puissants « Tsick » qu'elle émet pour localiser ses proies et se repérer dans le paysage.




Grézien

◆ **Milan royal.** *Milvus milvus*. Un plumage chamarré de roux, de brun, de gris et de blanc. Ce rapace niche sur des arbres et recherche sa nourriture dans des milieux semi-ouverts de bocage. Ils se rassemblent l'hiver sur des dortoirs pouvant atteindre plusieurs dizaines d'individus. Espèce à fort déclin européen, les Pyrénées ont une grande responsabilité pour sa sauvegarde.

◆ **Ramonde des Pyrénées.**

Ranonda myconi. Non ce n'est pas une violette ! C'est la Ramonde des Pyrénées, plante endémique des Pyrénées. C'est la seule représentante de la famille tropicale des Gesnériacées en Europe occidentale qui a survécu aux glaciations. C'est un des vestiges les plus anciens de la flore pyrénéenne apparue probablement à l'ère tertiaire. Ses fleurs bleues violettes ont un cœur orangé. Ses feuilles plaquées aux rochers, sont épaisses, et couvertes de longs poils.



◆ **Pouillot véloce.** *Phylloscopus collybita*. Entendez-vous ? Chiff-Chaff, Chiff-Chaff, toujours la même intonation avec la même régularité ... Un chant omniprésent sous le couvert forestier, mais d'apparition de l'auteur, point ! Discrétion absolue... pour le Pouillot véloce.



Génos

7 voies

3 5



Sud



Non



Non



Oui




Oui



8



40 mètres



◆ Génos : corde bien tendue et vigilance de l'assureur, au départ d'une moulinette pour éviter un retour au sol.

Le rocher école de Génos est un des rares sites d'escalade de cette superbe vallée du Louron. Situé au bord du lac de Loudenvielle et orienté plein sud, ce petit rocher saura sans aucun doute agrémenter une petite journée d'escalade en famille.

ACCÈS

Depuis Arreau, compter environ 15 min.

Prendre la D618 en direction de la vallée du Louron et du col du Peyresourde. Passer par Bordères-Louron puis tourner à droite (D25) en direction de Génos. Une fois arrivé dans le village de Génos, au niveau de la mairie, prendre à gauche en direction de Loudenvielle.

Roulez environ 200 m, prendre de suite à gauche après le bar-tabac (à main gauche) en direction du lac de Génos et se garer sur le parking.

A pied, marcher 2 minutes en direction du château, le rocher est facilement visible en contre-haut du sentier.

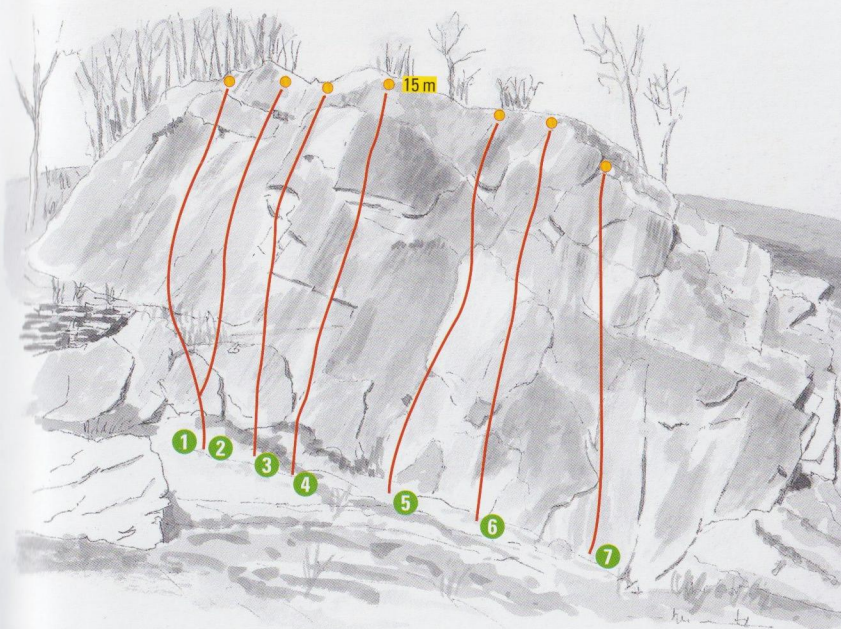


Le rocher école, établi sur les vestiges d'une carrière de schiste, propose 7 voies dans un niveau abordable compris entre 3 et 5.

Malgré la présence de quelques prises taillées et artificielles qui ne doit pas nous faire oublier que sa présence originelle l'est tout également, ce site propose quoi qu'il en soit une escalade relativement technique et intéressante.

L'orientation sud permet de grimper une grande partie de l'année et de profiter d'un ensoleillement maximal.

Ce petit site tient surtout son intérêt de l'environnement idyllique dans lequel il s'intègre, au bord du lac de Loudenvielle et face aux montagnes de cette superbe petite vallée du Louron.



1	V1	3
2	V2	3+
3	V3	4
4	V4	4+
5	V5	3+
6	V6	4
7	V7	5



• Génos - bien se positionner pour moustiquonner plus facilement, un des dix commandements du grimpeur averti.

Ce petit rocher est situé au bord du lac de Loudenvielle, près des ardoisières, à quelques encablures de la tour carrée de Génos construite sur un étranglement de la vallée, pour assurer la défense de la vallée contre les envahisseurs...

• **Petite pimprenelle.** *Sanguisorba minor*. La petite pimprenelle a des fleurs verdâtres et rosées qui forment des petites boules assez caractéristiques. Ce sont ses feuilles composées de plusieurs parties, les folioles, avec les bords en dent de scie, qui fraîchement cueillies et ciselées agrémentent avantageusement les salades de crudités. Grimpez sur les vires rocheuses et vous pourrez assaisonner votre salade !



• **Hirondelle rustique.** *Hirundo rustica*. L'hirondelle rustique est présente partout à l'exception des zones de haute montagne. Elle construit son nid en forme de coupe avec de la boue et des débris végétaux au retour de sa migration début mars. Elles élèvent une ou deux nichées avant leurs départs à la fin septembre. Les effectifs sont en fort déclin : l'usage d'insecticides, la fermeture des bâtiments agricoles ou la destruction des nids (pourant interdit par la loi), sont les causes principales de sa raréfaction.



• **Martinet noir.** *Apus apus*. Le martinet noir niche habituellement dans des bâtiments, il peut parfois se reproduire en falaise. Ce migrateur est observé de la mi-avril jusqu'à la mi-août. Une seule couvée par an est effectuée, le reste du temps il est occupé en vol pour chasser les insectes. Oiseau commun, il est plus grand que les hirondelles. Son cri est très caractéristique, il est souvent utilisé dans les films pour souligner les ambiances printanières.



• **Hirondelle des rochers.** *Ptyonoprogne rupestris*. L'hirondelle des rochers niche dans les anfractuosités des corniches, surplombs et falaises. Installée sur les falaises du piémont et du massif des Pyrénées, la nature de la roche a peu d'importance calcaire, grès ou granit pourvu que le nid soit à l'abri des intempéries. Dans le sud, l'Hirondelle de rochers est soit migratrice partielle, soit sédentaire. Ce ne sont que les individus issus du nord de son aire de répartition qui se déplacent vers la région méditerranéenne ou dans le nord de l'Afrique.

